
REPÚBLICA DE COLOMBIA
 DEPARTAMENTO ADMINISTRATIVO DE ESTADÍSTICA - DANE
 INSTITUTO GEOGRÁFICO AGUSTÍN CODAZZI


DEPARTAMENTO DE ANTIOQUIA
División Política Administrativa














LOCALIZACIÓN GENERAL


INFORMACIÓN DE REFERENCIA
 Elipsoide: Internacional 1924
 Proyección: Conforme de GAUSS
 Origen: Bogotá
 Coordenadas Planas: 1.000.000 metros Norte
 Coordenadas Geográficas: Latitud 4°35'56,57" N
 Longitud 74° 4'51,30" Oeste de Greenwich

Restricciones:
 Dado que el producto es obtenido de un proceso de generalización, no es apropiada su aplicación para la ubicación exacta de puntos ni para el cálculo de áreas o distancias

Escala Gráfica: 0 21 42 Km

CONVENCIONES

-  Capital de departamento
-  Cabecera municipal
-  Límite departamental no definido
-  Límite departamental
-  Límite municipal
-  Carretera pavimentada
-  Carretera sin pavimentar
-  Ferrocarril
-  Aeropuerto internacional
-  Aeropuerto secundario
-  Río importante
-  Otras corrientes
-  Ciénagas, lagunas embalses, represas